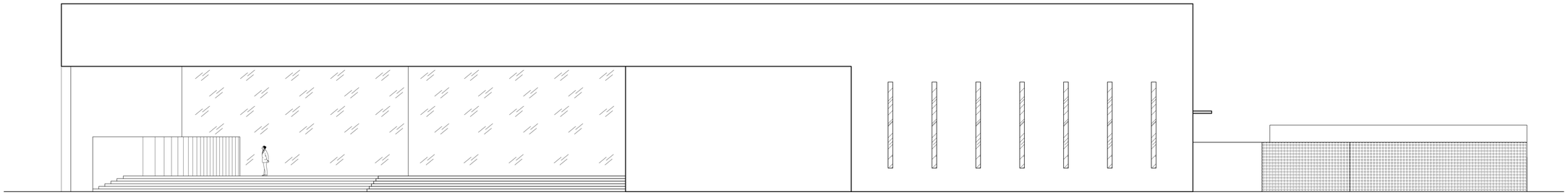

FACHADA FRONTAL

ESCALA 1:100

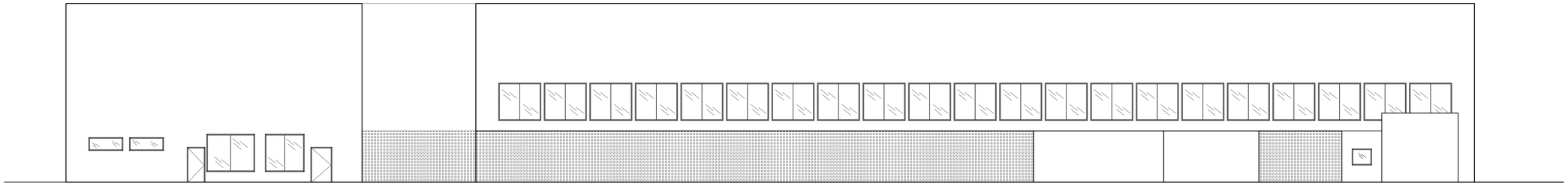

FACHADA LATERAL DIREITA

ESCALA 1:100

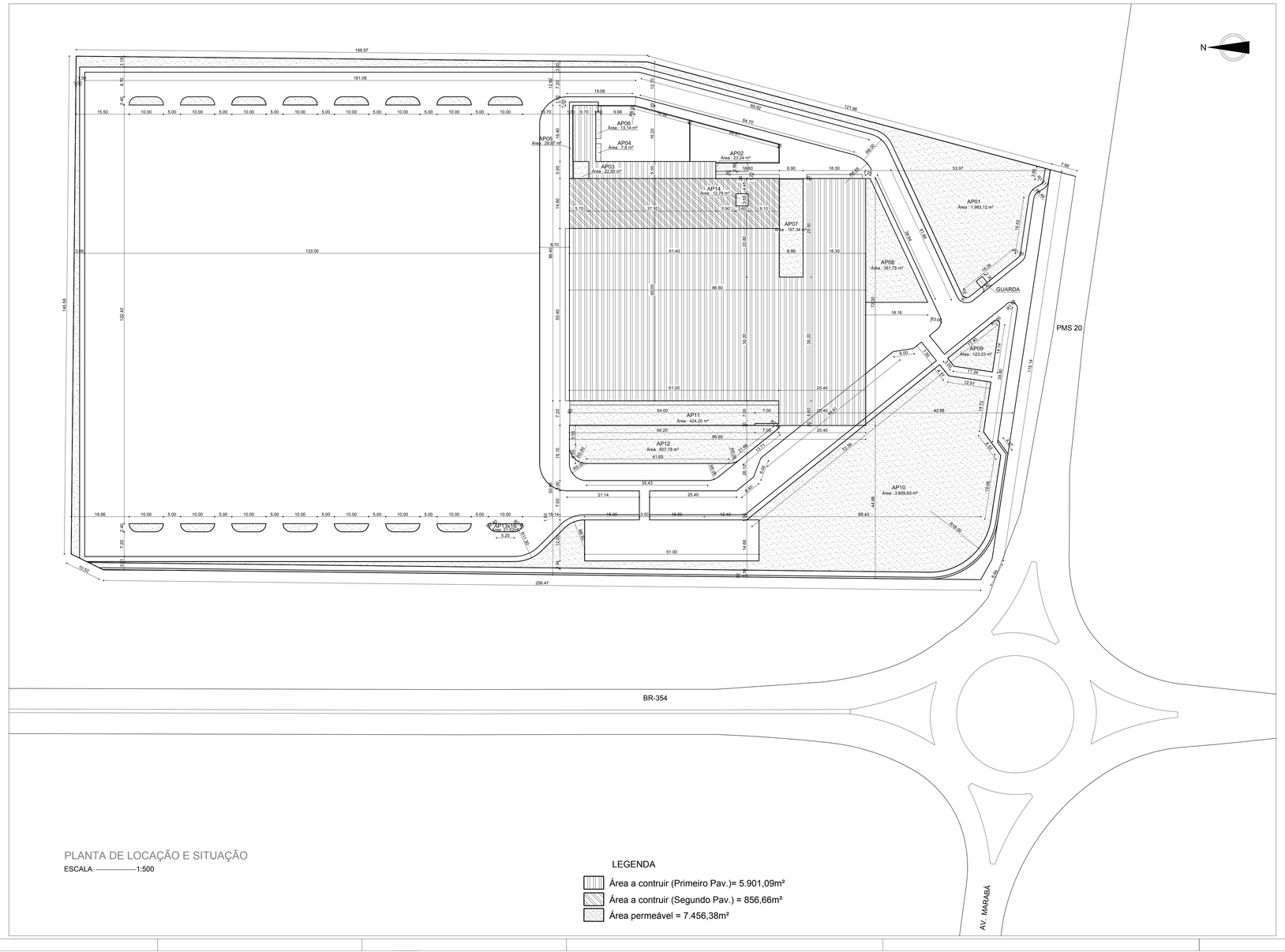

PLANTA DE LOCAÇÃO E SITUAÇÃO

ESCALA 1:500

LEGENDA

- Área a contruir (Primeiro Pav.)= 5.901,09m²
- Área a contruir (Segundo Pav.) = 856,66m²
- Área permeável = 7.456,38m²

Projeto

João Paulo Alves de Faria — CAU: A084241-5
Marcelo Ferreira Rodrigues — CAU: A80865-0
Renata Aparecida Vaz — CAU: A118758-5
Valeska Carminati — CAU: A68665-0
END: Rua Major Gote, s/n - B.Caiçaras, Patos de Minas – MG — TEL:(034)99625-0300

Execução

NOME: CESAR DE OLIVEIRA AMORIM — CREA: 40.594/D-MG
END: Rua Maestro Randolfo, 41 - B. Centro, Patos de Minas - MG — TEL: (034)98975-5615

Proprietário

NOME: FUNDAÇÃO EDUCACIONAL DE PATOS DE MINAS — CNPJ: 23.354.848/0001-14
END: RUA MAJOR GOTE, S/N-B. CAÇAIRAS — TEL: (034)38233030

Lare – UNIPAM
Laboratório de Planejamento Arquitetura, Urbanismo e Engenharia
UNIPAM Educação que transforma

2ª ANÁLISE / /

RECUO FRONTAL:
AFASTAMENTOS: LATERAIS E DE FUNDO:
Nº DE UNIDADES:
Nº DE VAGAS GARAGEMESTAC.:
ZONEAMENTO:
COEFICIENTE DE APROVEITAMENTO:
TAXA DE OCUPAÇÃO:
ALTURA DA EDIFICAÇÃO:

PARA USO DA PREFEITURA

DECLARAÇÕES:
O(S) PROPRIETÁRIO(S) E/ O(S) RT(S)
DECLARAM ESTAR CIENTE QUE:
A APROVAÇÃO DESTE PROJETO NÃO SIGNIFICA O RECONHECIMENTO DA PREFEITURA DO DIREITO DE PROPRIEDADE DO TERRENO;
O HABITE-SE SÓ SERÁ FORNECIDO PARA:
1º PROJETOS EXECUTADOS SEM MODIFICAÇÕES;
2º REDE DE ÁGUAS PLUVIAIS NÃO LIGADA À REDE DE ESGOTO E VICE-VERSA
3º PLANTIO DE 01 ÁRVORE PARA CADA 12,00m DE PASSEIO PAVIMENTADO;
EM CONFORMIDADE COM A LEI 0.9492 ART 23
– O DEVERÁ SER MANTIDA PARA FISCALIZAÇÃO NA OBRA UMA VIA DESTE DOCUMENTO E O RESPECTIVO ALVARÁ DE LICENÇA.
OBS:
CÓDIGO: 1601-ARQ-DT-007
REVISÃO: R4

C R E A

P R E F E I T U R A

1ª ANÁLISE / /

PROJETO DE CONSTRUÇÃO

DESTINAÇÃO: EDUCACIONAL

PLANTA DE LOCAÇÃO E SITUAÇÃO, FACHADA FRONTAL E FACHADA LATERAL DIREITA.

ESCALA	Nº DE PAV	DATA
INDICADA	02	21/DEZ/2016

LOGRADOURO: Rodovia Patos, Arraial dos Afonsos, KM 6; Patos de Minas-MG

INSCRIÇÃO CADASTRAL: 00 | 000 | 0000 | 000 | 000

MODIFICAÇÃO					
ÁREA INCLUSA	ÁREA A INCLUIR	ÁREA LICENCIADA	ÁREA A ACRESCER	ÁREA DEMOLIDA	ÁREA A DEMOLIR

CONSTRUÇÃO				
ÁREA DO TERRENO	Á. PROJEÇÃO OCUPAR	ÁREA LÍQUIDA	ÁREA A DESCONTAR	ÁREA TOTAL
40.000m²	6.270,00m²			6.757,75m²

DESENHO: LARE

FOLHA: 07/08

PREFEIXA